



**КОМИТЕТ ИМУЩЕСТВЕННЫХ ОТНОШЕНИЙ
АДМИНИСТРАЦИИ ПЕРМСКОГО МУНИЦИПАЛЬНОГО РАЙОНА**

РЕШЕНИЕ

о размещении объектов № 254

Пермский край
Пермский район

13.04.2020

Комитет имущественных отношений администрации Пермского муниципального района разрешает Открытому акционерному обществу «Межрегиональная распределительная сетевая компания Урала» (ИНН 6671163413, ОГРН 1056604000970, почтовый адрес: 614016, г. Пермь, ул. Инженерная, 17)

размещение объекта «Строительство ВЛ 0,4 кВ. Реконструкция ВЛ 0,4 кВ для электроснабжения объекта дачный дом по адресу: Пермский край, Пермский район, Култаевское с/п, в 0,28 км севернее д. Болгары (4500052978)»

на землях государственная собственность на которые не разграничена

на срок бессрочно

Местоположение: Пермский край, Пермский район, Култаевское с/п, д. Болгары

Приложение: схема предполагаемых к использованию земель или части земельного участка.

Председатель комитета
имущественных отношений
администрации Пермского
муниципального района

(подпись, печать)

Г.В. Мюресов






Схема предполагаемых к использованию земель или части земельного участка

Объект: "Строительство ВЛ 0,4 кВ. Реконструкция ВЛ 0,4 кВ для электроснабжения объекта дачный дом по адресу: Пермский край, Пермский р-н, Култаевское с/п, в 0,28 км севернее д. Болгары (4500052978)"
Местоположение: край Пермский, р-н Пермский, Култаевское с/п, д.Болгары
Площадь земель или части земельного участка, кв.м.: 2132
Категория земель: Земли сельскохозяйственного назначения
Вид разрешенного использования земельного участка:
Цель использования: под объекты инженерного оборудования Электроснабжения (Строительство ВЛ 0,4 кВ. Реконструкция ВЛ 0,4 кВ для электроснабжения объекта дачный дом по адресу: Пермский край, Пермский р-н, Култаевское с/п, в 0,28 км севернее д. Болгары (4500052978))

Координаты характерных точек

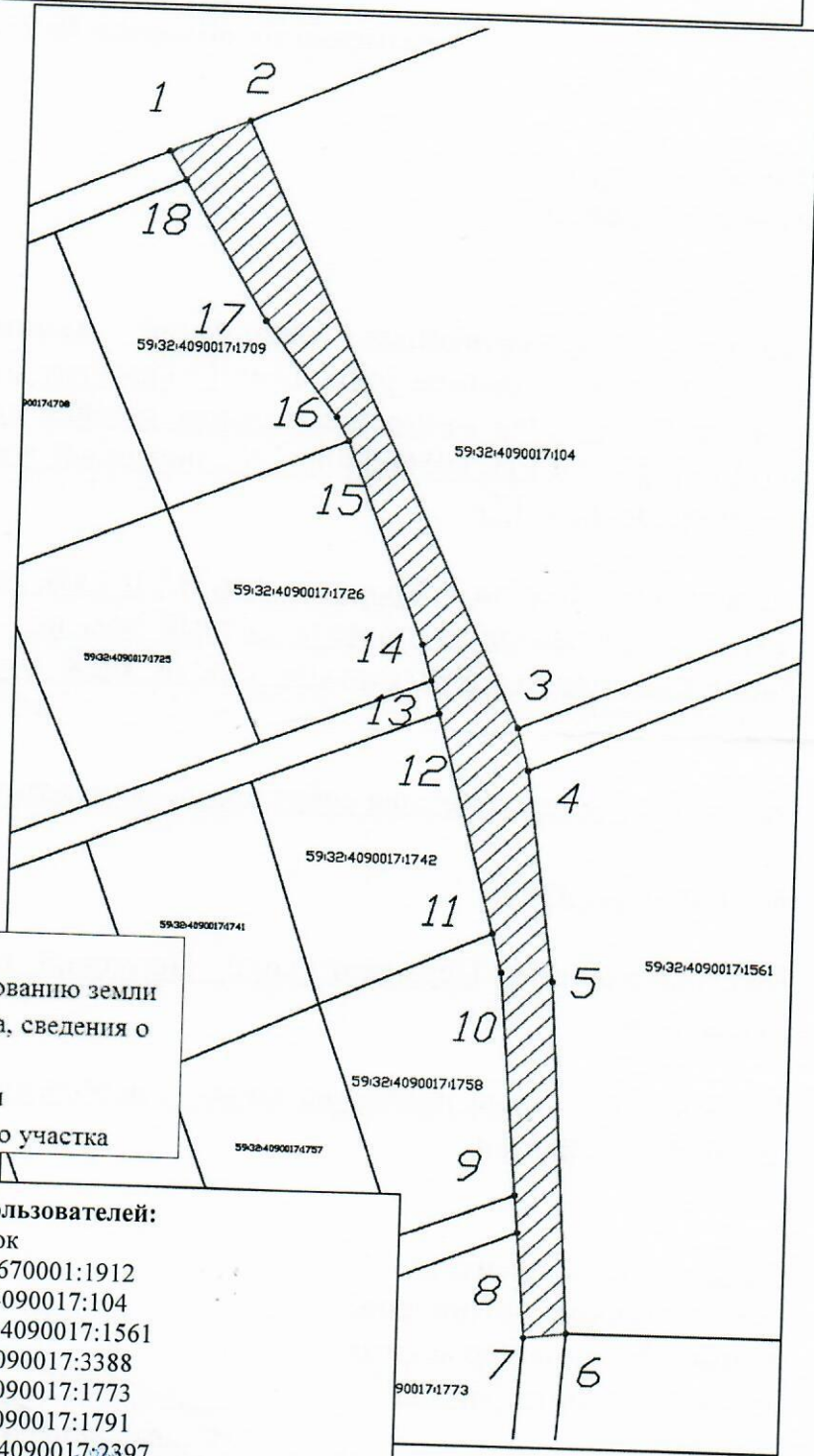
№	X	Y
1	2207967,80	501977,49
2	2207980,31	501960,68
3	2207982,41	501956,52
4	2207995,97	501921,09
5	2207997,61	501914,70
6	2207999,11	501908,87
7	2208009,14	501870,23
8	2208010,81	501863,36
9	2208014,26	501823,78
10	2208014,83	501817,27
11	2208016,45	501798,61
12	2208023,61	501799,55
13	2208019,59	501861,96
14	2208014,49	501899,17
15	2208012,53	501906,76
16	2207964,20	502012,68
17	2207950,67	502006,88
18	2207953,59	502001,86
1	2207967,80	501977,49

Условные обозначения:

-  предполагаемые к использованию земли
-  граница земельного участка, сведения о котором внесены в ГКН
-  1 характерные точки границы испрашиваемого земельного участка

Описание границ смежных землепользователей:

- 3-4, 6-7, неразграниченный зем.участок
- 1-2 зем.участок с кад.номером 59:32:0670001:1912
- 2-3 зем.участок с кад.номером 59:32:4090017:104
- 4-6 зем.участок с кад.номером 59:32:4090017:1561
- 5-6 зем.участок с кад.номером 59:32:4090017:3388
- 7-8 зем.участок с кад.номером 59:32:4090017:1773
- 8-9 зем.участок с кад.номером 59:32:4090017:1791
- 9-11 зем.участок с кад.номером 59:32:4090017:2397
- 11-12 зем.участок с кад.номером 59:32:4090017:1742
- 12-13 зем.участок с кад.номером 59:32:4090017:1790
- 13-15 зем.участок с кад.номером 59:32:4090017:1726
- 15-18 зем.участок с кад.номером 59:32:4090017:1709
- 18-1 зем.участок с кад.номером 59:32:4090017:1789



Масштаб 1:1200

Заявитель:  Кузнецова Е.В.

